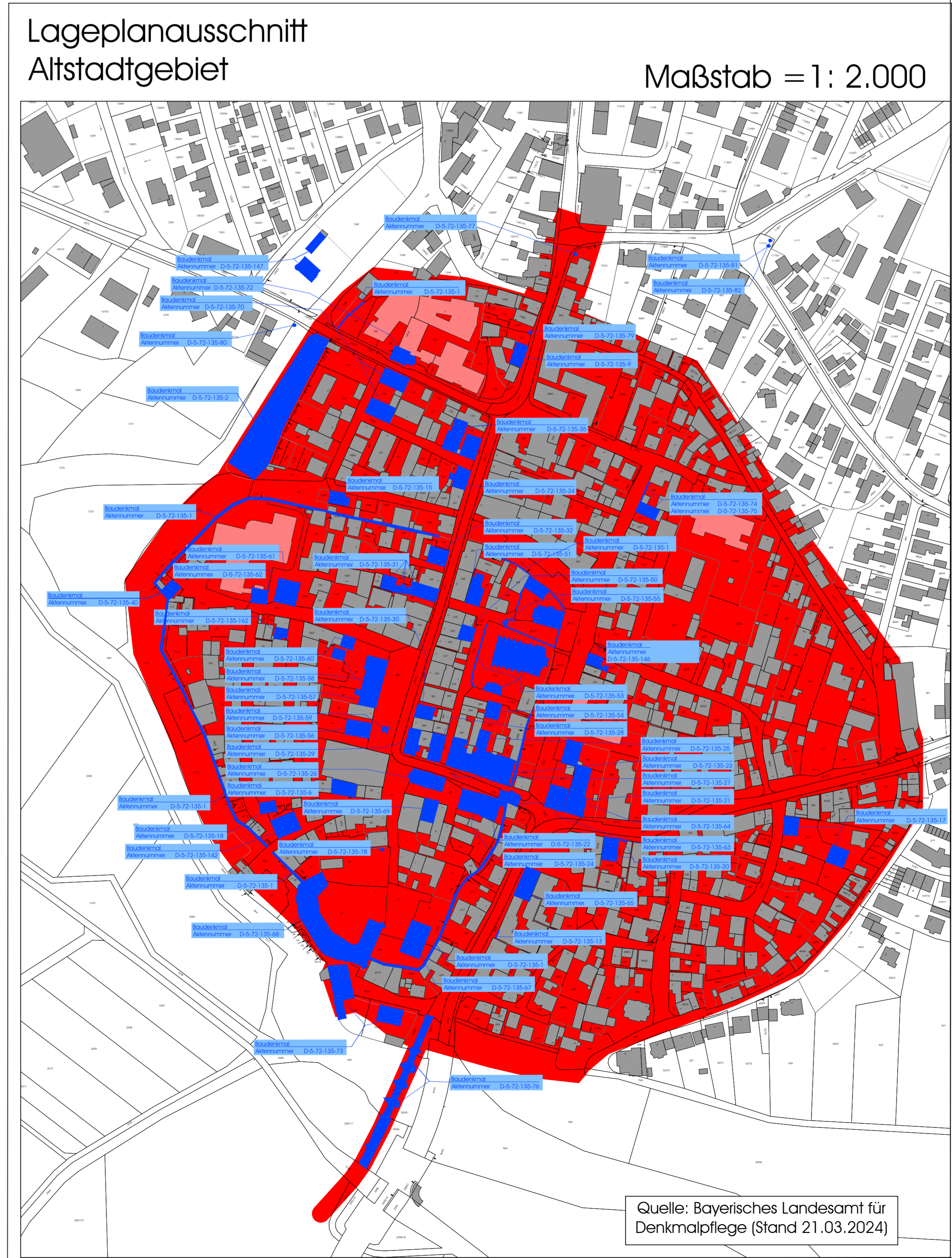
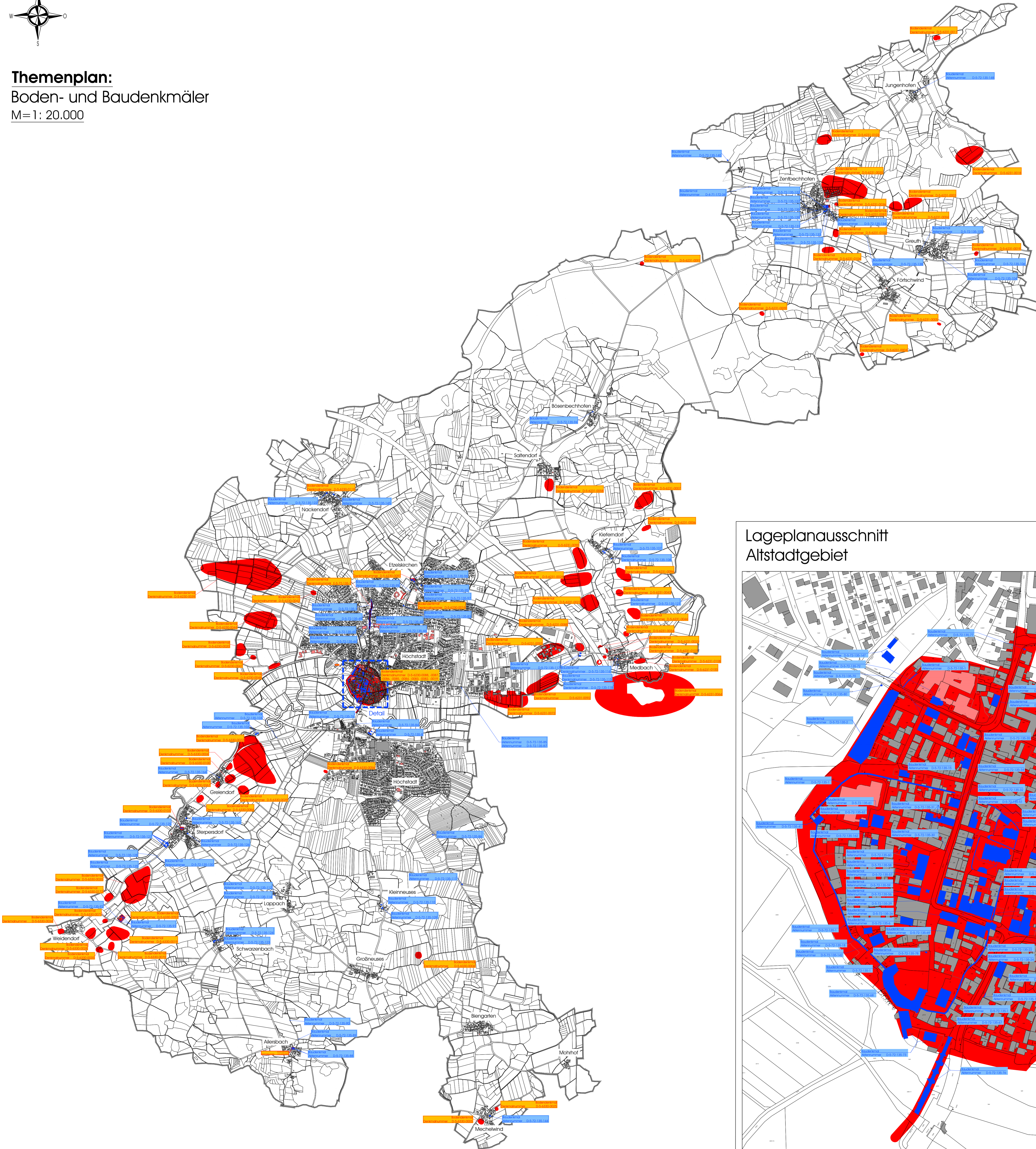


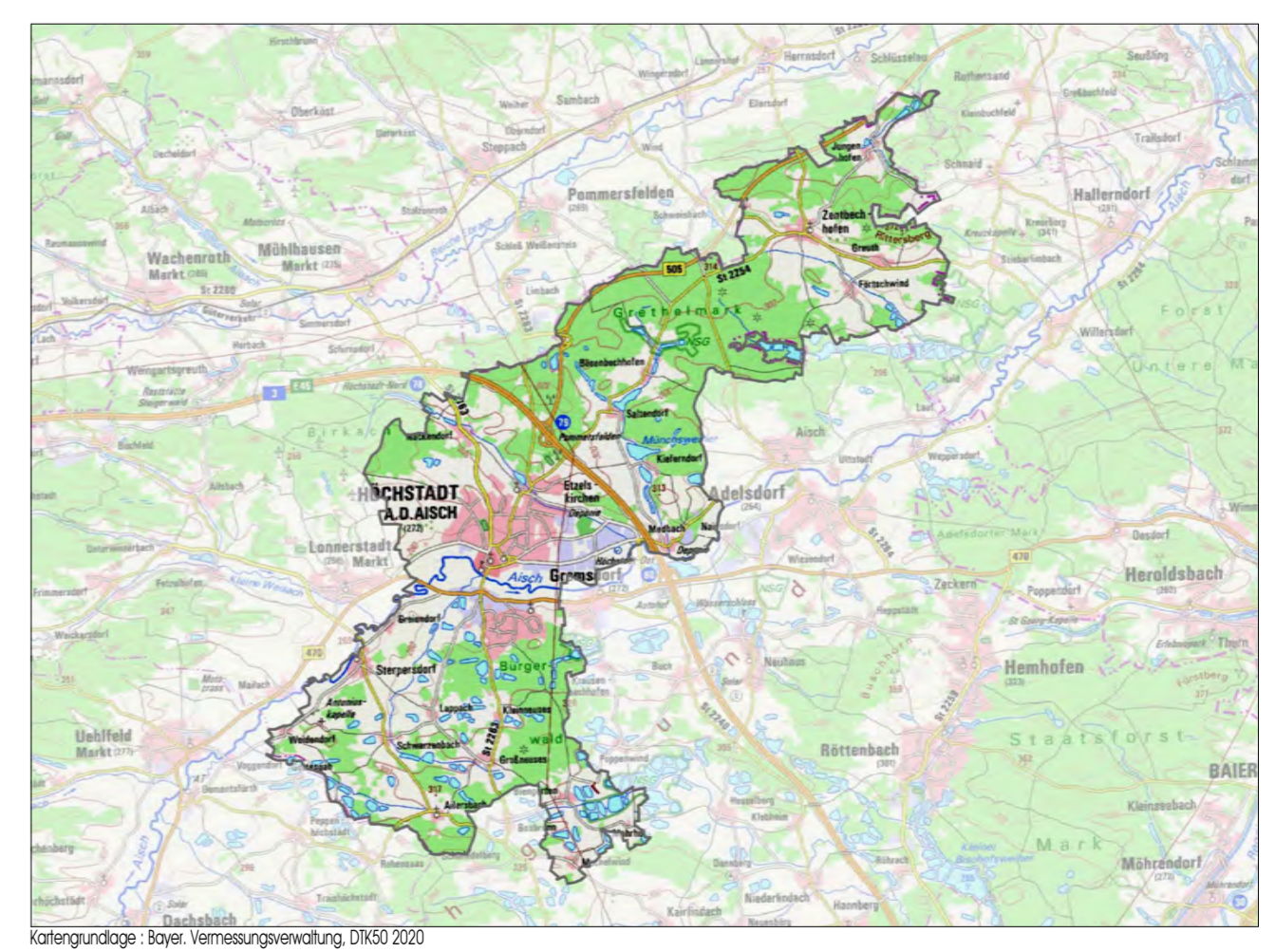
Themenplan:
Boden- und Baudenkmäler
M=1: 20.000



- Zeichenerklärung :
- Bodendenkmal
 - Baudenkmal

Stadt Höchstädt a. d. Aisch
Landkreis Erlangen - Höchstädt

FLÄCHENNUTZUNGSPLAN
Themenkarte:
Boden- und Baudenkmäler **5.4**
M=1: 20.000; 1:2.000



Planungsstand ENTWURF, 29. APRIL 2024
Planverfasser **VALENTIN MAIER**
BAUINGENIEURE AG
GRÖSSE BAUERNGASSE 79, 91315 HÖCHSTÄDT A.
TELEFON 09193/50151-0, FAX 09193/50151-50

Z:\020446_H_HCE_FNP_abc000005_Bauabstimmung_FNP03_1_Vorwurf_1_Regiore...
Bestandort: Themenkarte_5.4_Denkmal_020446.dwg
PROJAKTUM: 05.05.2024